

EVIDENCIA DE REUNIÓN

CARTE GDI-GPD-F029
Versión 01
Vigencia: 25 de septiembre de 2025
Cero FOLIA: 14/520

Objeto de la reunión: Identificación de Puntos Críticos y sensibilización
 Fecha: 6-05-26
 Lugar: Av Ferrocarril Carrera 111A 11A - Calle 22J con Cra 116
 Dependencia: ALF-SVC
 Hora de Inicio: 12:00 pm
 Hora de Finalización: 14:00
 Modalidad: Presencial
 Nombre del Responsable: Aug Noguera

TIPO DE DOCUMENTO	NÚMERO DE DOCUMENTO DE IDENTIFICACIÓN	NOMBRES Y APELLIDOS (Apellido o legajo)	NOMBRE IDENTITARIO	ENTIDAD	DEPENDENCIA	CARGO						TIPO DE VINCULACIÓN	CORREO ELECTRÓNICO - TELÉFONO DE CONTACTO	FIRMA
						ASISTENTE	DESIGNADO	PROFESIONAL	TECNICO	TECNICO	ASISTENTE			
	51996557	Mirya Páez	-	ALF	IVC								X 3125713130	Mirya Páez
	5179092	Aug Noguera	-	ALF	IVC								X 376244362	Aug Noguera
	521962756	Angelica Ortiz Cortes	-	ALF	IVC								X 3102389370	Angelica Ortiz Cortes
	39708891	Maria Nieves Ibáñez	-	ALF	IVC								X 3228483363	Maria Nieves Ibáñez
	80360423	Francisco Cortes	-	ALF	IVC								X 3125754004	Francisco Cortes
	52130101	Diego Oviedo	-	ALF	IVC								X 3103096559	Diego Oviedo
	29111214	Diego Francisco Oviedo	-	JAC	JAC								X 3106578560	Diego Francisco Oviedo
	39761852	Juana Dora Barrera	-	ALF	IVC								X 3011370961	Juana Dora Barrera

MECENOS: Quien registra sus datos, conforme a la Ley 1581 de 2012 y demás normas reglamentarias aplicables, declara que conoce y acepta la Política de Tratamiento y Protección de Datos Personales de la Secretaría Distrital de Gobierno, y que la información proporcionada es veraz, completa, exacta, actualizada y verificable. Remarca y acepta que cualquier consulta o aclaración con el titular de los datos personales podrá ser elevada verbalmente o por escrito ante la Secretaría Distrital de Gobierno - Oficina de Atención al Ciudadano, con el responsable del tratamiento, cuya página web es www.gobdistrital.gov.co y teléfono de atención es 3181000. Manifiesta que con los datos proporcionados tiene el derecho de acceder, actualizar sus datos personales, a solicitar la eliminación de los datos que se le han dado a los datos personales, a presentar quejas ante la Superintendencia de la Información y Comercio por el mal uso de los datos personales, a ejercer este derecho o solicitar la supresión de los datos personales en cualquier momento y a acceder de forma gratuita a los datos personales que los datos aquí consignados sean usados para fines estadísticos, de carácter de información pública y en otros casos para el acceso a la información de la Secretaría Distrital de Gobierno.

Manual de Atención al Ciudadano y Protección al personal con discapacidad, disponible en <https://pdi.gobdistrital.gov.co/control/sistema-integrado-de-gestion-sig>.

DESARROLLO Y CONCLUSIONES DE LA REUNIÓN:

Barrio 14. 06 Mayo - 2026
Siendo la 1:15 pm se da inicio a la actividad identificación de puntos críticos de los cuales se identificaron en la camilera 4 puntos de la 111 a la 116 con calle 22, por otro lado se identificaron 4 puntos mas de la carrera 106 a la Carrera 110 con calle 18. Se realizó sensibilización con la comunidad donde se recibió información del señor Jose Francisco presidente de la Junta de Acción Comunal del barrio Saturno donde nos comenta que hay un derecho de petición y también se recibió queja por parte de la señora Estela Chamorro del barrio Palestina quien se ve afectada económicamente en su vivienda por la presencia de residuos mixtos y rodeos. Se anexa derecho de petición por parte de ellos.

COMPROMISOS DE LA REUNIÓN:

No.	ACTIVIDAD	RESPONSABLE	FECHA DE ENTREGA

El presente documento es una copia de la información suministrada por los participantes de la reunión y no garantiza la veracidad de la información.



12:42 p.m. | 06 de may 2026
Mié

Cra. 106 #18-77, Fontibón, Bogotá

Coordenadas: 4.678388°N,
74.147229°W

✓ Código de Foto: CXMU3XMKRNEEMN

CYMU3XMKRNEEMN Timemark Verified



Timemark
Foto 11004/Perf



© 2024 KP4XB9HN Timemark Verified

Mercaf
aza de Mercado
Fontibón
Google

12:47 p.m. | 06 de may 2026
Mie

Cra. 106 #18-77 Fontibón Bogotá

Coordenadas: 4.678388°N,
-74.147229°W

Código de Foto: 00W11KP4XB9HN



TimeMark
Foto 100% Real

12:47 p.m. 06 de may 2020

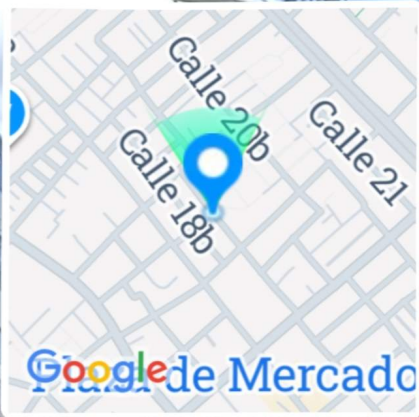
Cra 106 #1870, Fontibón, Bogotá

Coordenadas: 4° 6' 8388" N

74° 14' 7229" W

Código QR: M21WUK1LXKNLG1

© M21WUK1LXKNLG1 - TimeMark Verified



12:48 p.m. | 06 de may 2026
Mié

Cl. 19 # 108-55, Fontibón, Bogotá, D.C.,
Bogotá, Bogotá, D.C.

Coordenadas: 4.680157°N,
74.148522°W

✓ Código de Foto: RDE2XPWTRCM3LL

Timemark Verified
RDE2XPWTRCM3LL



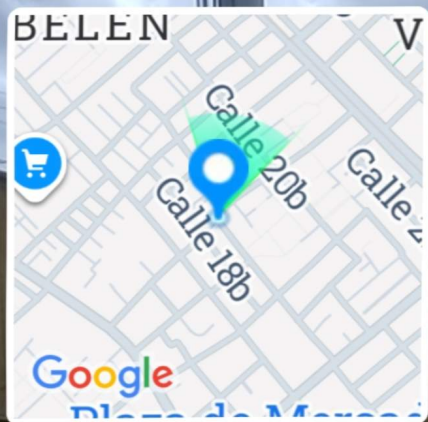
12:49 p.m. | 06 de may 2026
Mié

Cl. 19 # 108-55, Fontibón, Bogotá, D.C.
Bogotá, Bogotá D.C.

Coordenadas: 4.680142°N,
74.148528°W

Código de Foto: BMYPRGNC66NG3C

© BMYPRGNC66NG3C Timemark Verified



Timemark
Foto 100% Real

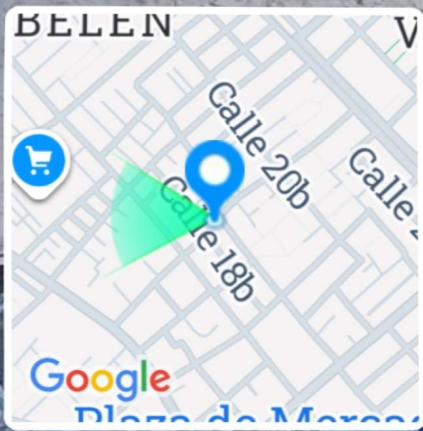
12:55 p.m. | 06 de may 2026
Mié

Cl. 19 # 108-55, Fontibón, Bogotá, D.C.,
Bogotá, Bogotá, D.C.

Coordenadas: 4.680864°N,
74.149044°W

✓ Código de Foto: R22ATNHGPMWA4H

✓ R22ATNHGPMWA4H Timemark Verified



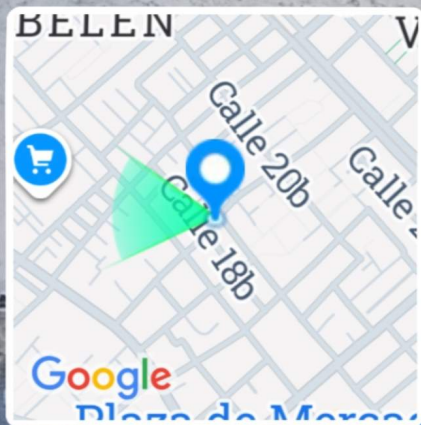
12:57 p.m. | 06 de may 2026
Mié

Cra. 110 #1879, Bogotá

Coordenadas: 4.680734°N,
74.149199°W

✓ Código de Foto: XLW946W6X9CY2T

Timemark Verified
XLW946W6X9CY2T



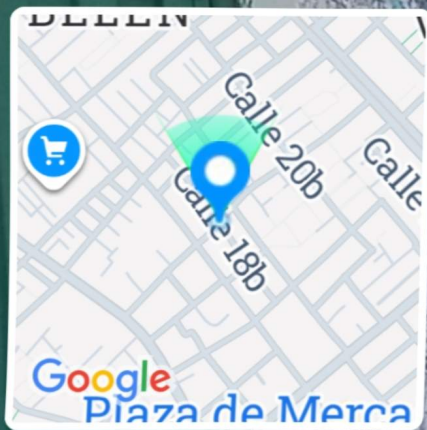
NH1BEMKNWHKUY2 Timemark Verified

12:57 p.m. | 06 de may 2026
Mié

Cra. 110 #1879, Bogotá

Coordenadas: 4.680734°N,
74.149199°W

Código de Foto: NH1BEMKNWHKUY2



01:11 p.m. | 06 de may 2026
Mié

Cra. 110 #1879, Bogotá

Coordenadas: 4.680550°N,
74.149368°W

✓ Código de Foto: MC393B21DXNP3M

MC393B21DXNP3M Timemark Verified

FONTIBÓN



RELEN



FONTIBÓN

CALLE



Timemark
Foto 100% Real



Timemark Verified
© DWRBPC39C6CRRR

12:48

00 de mayo 2026

Mie

Carrera 111A 1110913 Bogotá D.C

© DWRBPC39C6CRRR



© EUKM6TDEEEP1A3 Timemark Verified

12:50

06 de may 2026

Mie

112A 1-112A-99 Calle 22, Bogotá, Bogotá

Código de Foto: EUKM6TDEEEP1A3

FONTIBÓN



CALLE

RELEN
FONTIBÓN

Timemark

Foto 100% Real



© MAPXNEYUXERUG3 Timemark Verified

12:58

06 de may 2026

Mie

113 1-113 99 Calle 22, Bogotá, Bogotá

Código de Foto: MAPXNEYUXERUG3

Powered by

CS CamScanner

VERSALL
ONTIBÓ

ELÉN
NTIBÓN
Mapas

CALLE
CALLE

Timemark
Foto 100% Real



© MPDRXKLLKYVEDD - Timemark Verified

12:49

06 de may 2026

Mie

Carrera 111A, 110911 Bogotá, D.C.

Código de Foto: MPDRXKLLKYVEDD

Powered by

CS CamScanner



BELEN
NTIRÓN

CALI



12:51

06 de may 2026

Mie

112A 1-112A 99 Calle 22, Bogotá, Bogotá

Código de Foto: NX99AL3DKMR4MT

© NX99AL3DKMR4MT Timemark Verified

FONTIBÓN



CALLE

BELEN
FONTIBÓN

Timemark
Foto 100% Real



12:57

06 de may 2026

Mie

113-1-113-99 Calle 22, Bogotá, Bogotá

Código de Foto: BKEMTCA4U2W3K3

© BKEMTCA4U2W3K3 Timemark Verified

10:27



Maria Fernanda 🌻 Ref...



Si Sra 10:26 a.m. ✓✓

muchas gracias sumerce 10:26 a.m.

ya quedo reportado por que eso
esta muy terrible 10:27 a.m.



SISTEMA INTEGRADO DE



¡Gracias!
**Su solicitud se ha enviado
correctamente.**

**SI SU SOLICITUD HA SIDO ANONIMA,
recuerde que:**

Se activará el siguiente código dinámico
para la consulta del número de radicado
de su solicitud. Recuerde que este aplica
únicamente cuando la solicitud se ha
realizado de forma anónima.

10:27 a.m. ✓✓

Maria Fernanda 🌻 Referente local...

ya quedo reportado por que eso esta muy
terrible

Si Dra demasiado complejo

10:27 a.m. ✓✓

Muchas gracias 10:27 a.m. ✓✓





SISTEMA INTEGRADO DE



WHATSAPP UAESP



OBSERVACIONES:

**Por favor, indique observaciones
complementarias para la atención de la solicitud:**

Buenos días

Considero que éste sitio lo deben
tomarlo como PUNTO CRÍTICO.

los ciudadanos que pagamos
impuestos no tenemos porque ser los
perjudicados por las malas decisiones
que toman los funcionarios .

Agradezco su atención

Y quedó atenta a su respuesta.

ATT/

Stella Chamorro

720





ce.arcgis.com



SISTEMA INTEGRADO DE



¡Gracias!
**Su solicitud se ha
enviado correctamente.**

**SI SU SOLICITUD HA SIDO ANONIMA,
recuerde que:**

Se activará el siguiente código
dinámico para la consulta del
número de radicado de su solicitud.
Recuerde que este aplica
únicamente cuando la solicitud se ha

Timemark

Foto 100% Real



12:58

06 de may 2026

Mié

Cra. 110 #1879, Bogotá

✓ Código de Foto: LP69TTAN9GTWBE



12:57

06 de may 2026

Mié

Cra 110 #1879, Bogotá

Código de Foto: TC96LY2LUN3404

Timemark Verified
TC96LY2LUN3404



12:20

06 de may 2026

Mié

Cra. 99 #19-43, Bogotá

Código de Foto: TX2E4EKA2B9TEW

Timemark

Foto 100% Real



12:49

06 de may 2026

Mié

Cra. 109 # 18B-30, Fontibón, Bogotá,
D.C., Bogotá, Bogotá, D.C.

Código de Foto: 1HAGWNAAD3W6LN

Powered by

CS CamScanner

Timemark
Foto 100% Real

© BAXMX2MR3KNB69 Timemark Verified

12:42

06 de may 2026

Mie

Cra. 106 #18-77, Fontibón, Bogotá

Código de Foto BAXMX2MR3KNB69

Timemark

Foto 100% Real



12:50

06 de may 2026

Mie

Cra 109 # 18B-30, Fontibón, Bogotá,
D.C., Bogotá, Bogotá D.C.

✓ Código de Foto: T96NH9UJCYNW66

© T96NH9UJCYNW66 Timemark Verified

Timemark

Foto 100% Real



12:57

06 de may 2026

Mié

Cra 110 #1879, Bogotá

Código de Foto: YP9LMK3B4AM4

Timemark
Foto 100% Real



12:58

06 de may 2026

Mié

Cra. 110 #1879, Bogotá

Código de Foto: GCAWCKA6P9BXKN

Timemark Verified
GCAWCKA6P9BXKN

Powered by

CS CamScanner



12:56

06 de may 2026

Mie

Cra. 109 # 18B-30, Fontibón, Bogotá,
D.C., Bogotá, Bogotá, D.C.

Código de Foto: M3EKGTYHUXWLUU

© M3EKGTYHUXWLUU Timemark verified

Foto 100% Real



XHUVRDXXHDLENZ **Timemark Verified**

Mié

 **Código**  **PRÁCTICA 2**



12:47

06 de may 2026

Mié

Cra. 106 #18-77, Fontibón, Bogotá

Código de Foto: RENAN62A41ECUD